
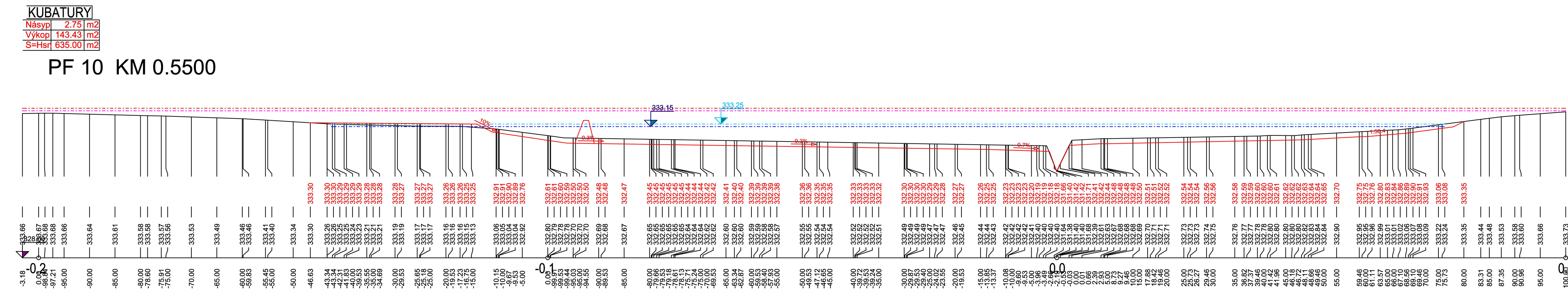
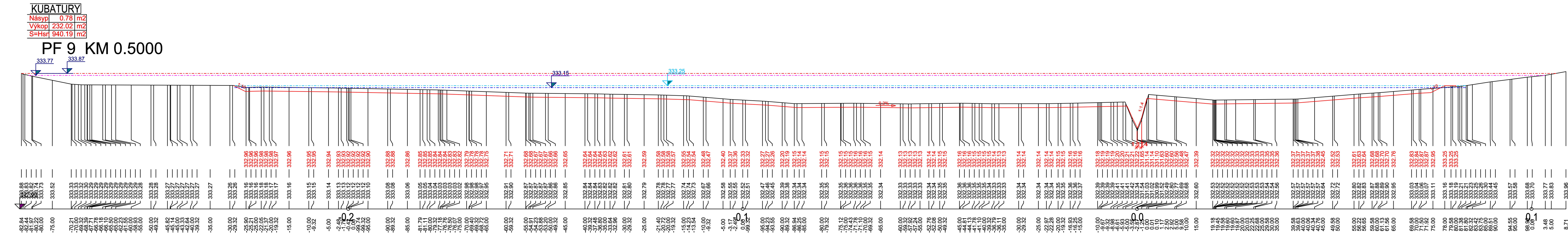
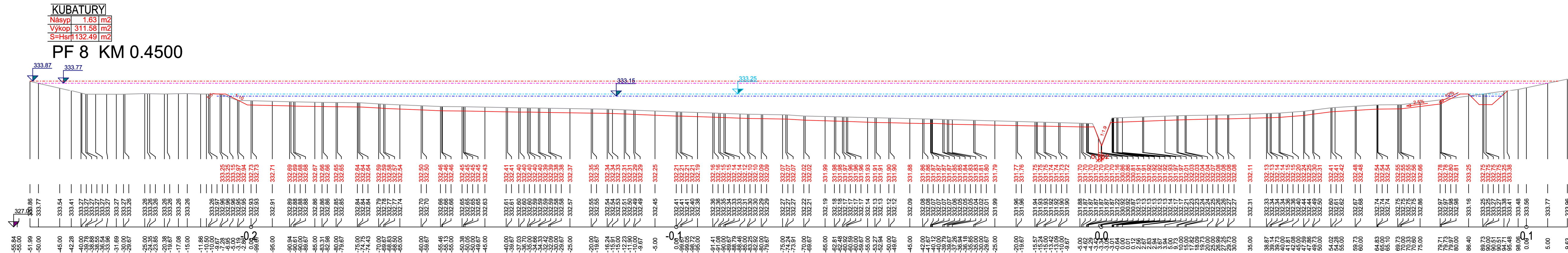
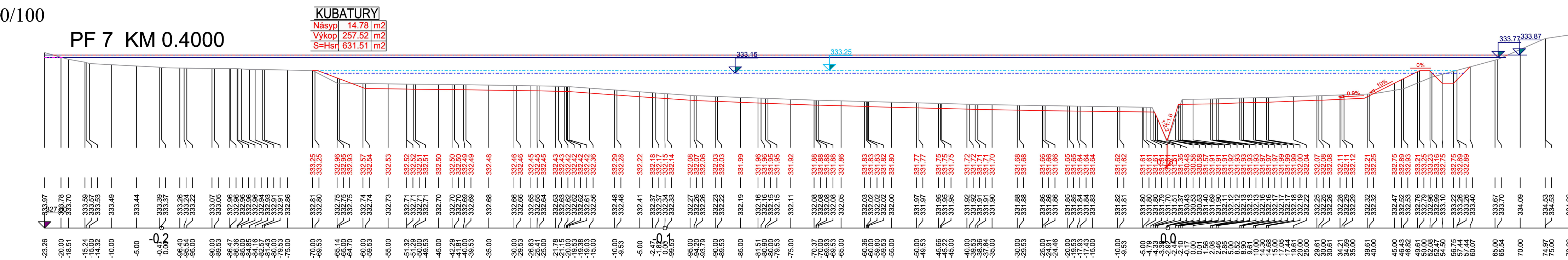



PŘÍČNÉ ŘEZY ZÁTOPOU - ČÁST b  
M 1:500/100



**LEGENDA:**

- PŮVODNÍ STAV
- NÁVRHOVÝ STAV
- HLADINA H<sub>hav</sub>
- HLADINA H<sub>max</sub>
- HLADINA H<sub>sn</sub>

SOUŘADNÝ SYSTÉM: S - JTSK  
VÝŠKOVÝ SYSTÉM: BPV

KAT. UZEMÍ:	TOMÍKOVICÉ, VLČICE U JAVORNIKA	 Proj. Náplavky 2332, Poutaňovice, 530 02 Projektant: Ing. Jiří ŠVAB, Ing. Jiří DVOŘÁK
OKRES:	JESENÍK	
KRAJ:	OLOMOUC	
INVESTOR:	STATNÍ POZEMEK, ÚŘAD, OBEC ŽULOVÁ	
AKCE:		
	<b>LOKÁLNÍ BIOCENTRUM TOMÍKOVICÉ</b>	
	<b>ZÁPŮČNÁ PRŮBĚH REZY ZÁTOPOU - ČÁST b</b>	
OBSAH:		<b>PRŮBĚH Č. 1</b>  <b>D.1.8.b</b>